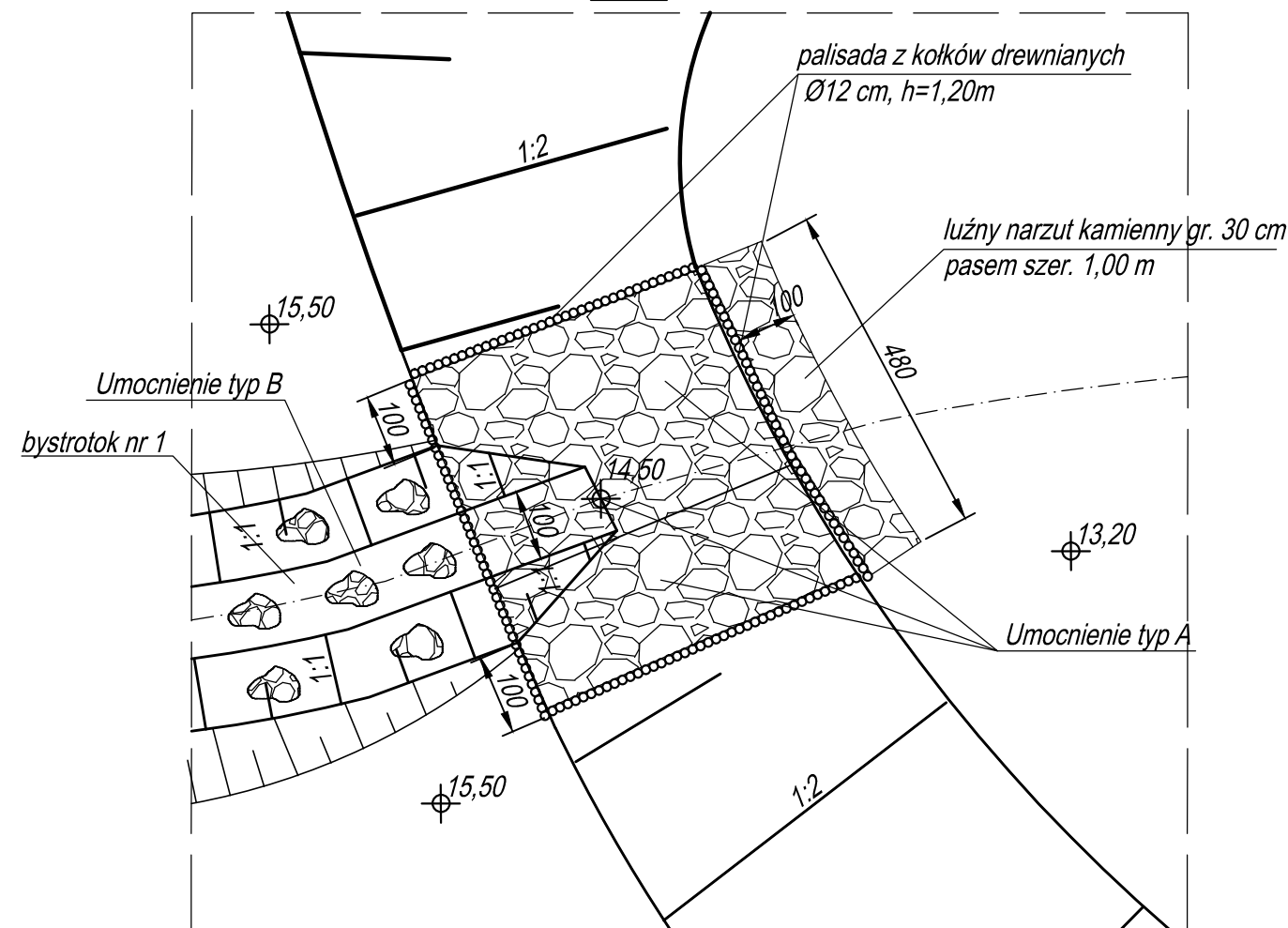
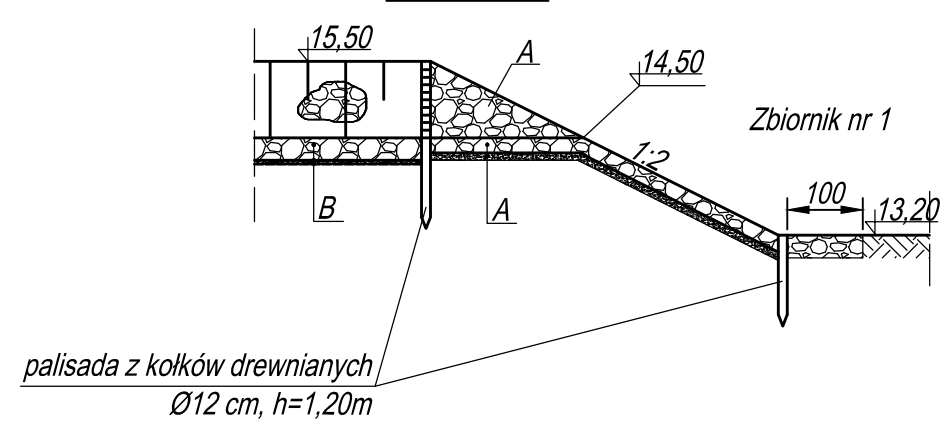


WYLOT ZE ZBIORNIKA NR 1

RZUT



PRZĘKRÓJ

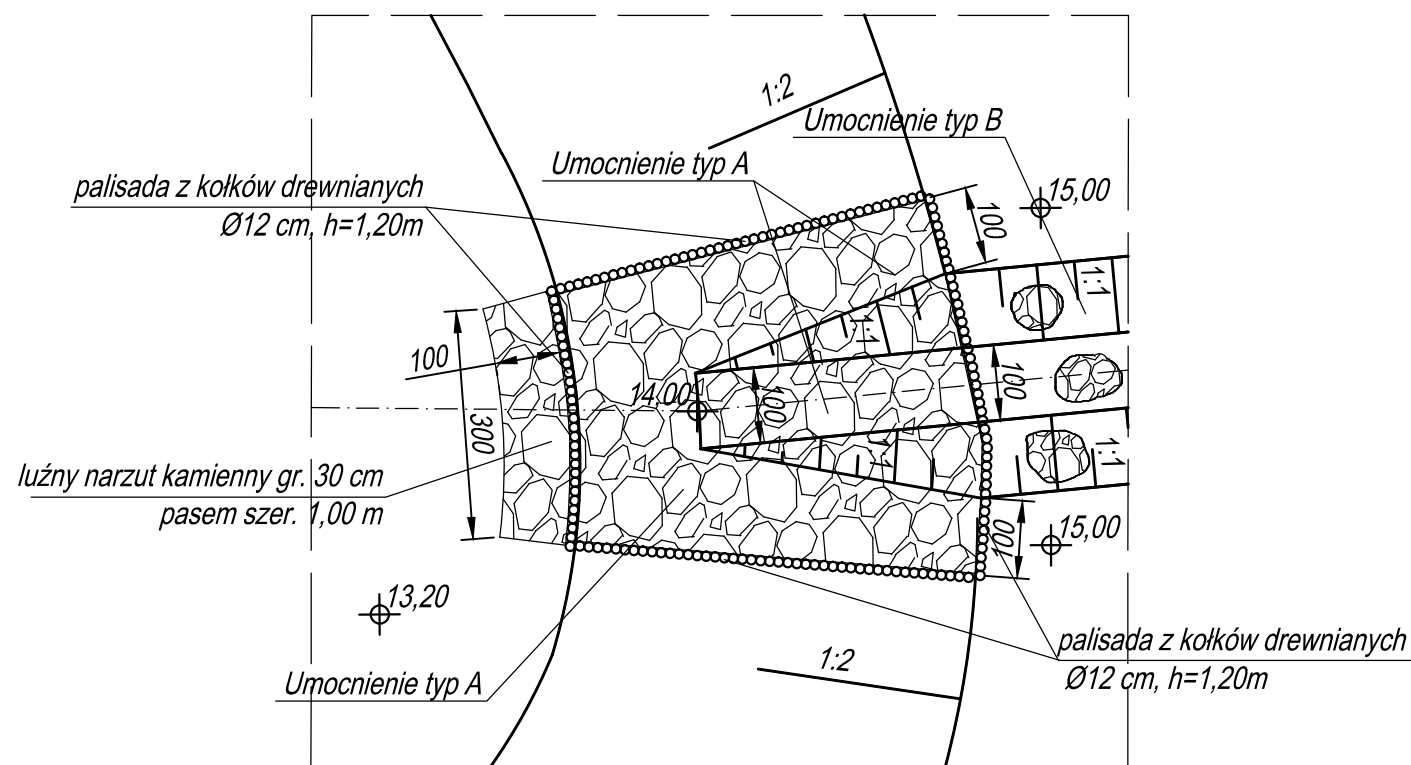


A
bruk gr. 20 cm spoinowany zaprawą cementową klasy M15
podsypka cementowo-piaskowa 1:5

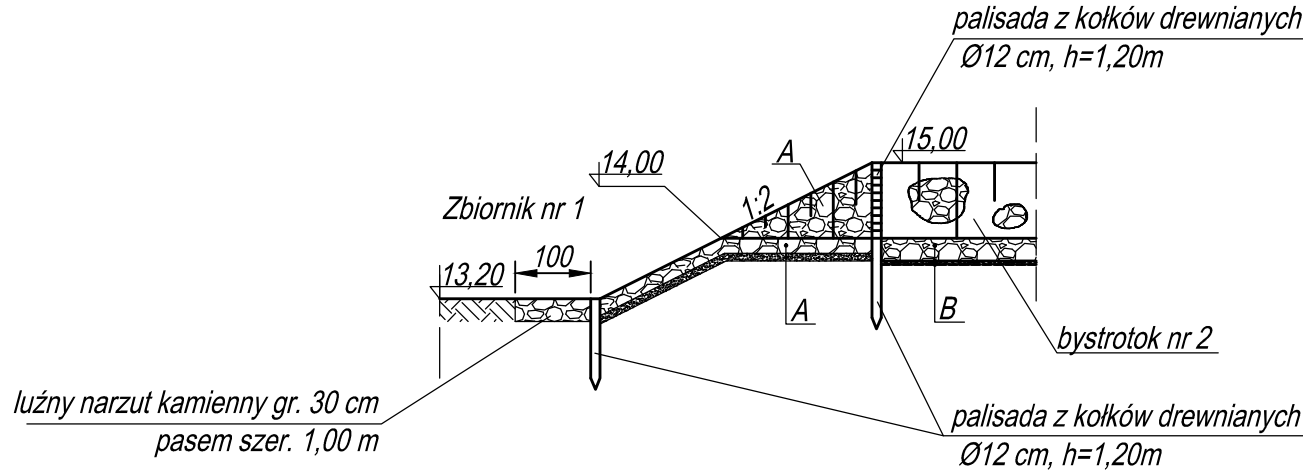
B
luźny narzut kamienny gr. 30 cm
geotkanina wzmacniająca 40 kN/m
podsypka piaskowa gr. 5 cm
geomembrana PEHD gr. 1,5 mm
wyrównany grunt rodzimy / nasyp

WLOT DO ZBIORNIKA NR 1

RZUT



PRZĘKRÓJ



Inwestor: Skarb Państwa Państwowe Gospodarstwo Leśne Lasy Państwowe Nadleśnictwo Gryfice Osada Zdrój 1, 72-300 Gryfice		"Kompleksowy projekt adaptacji lasów i leśnictwa do zmian klimatu - mała retencja oraz przeciwdziałanie erozji wodnej na terenach nizinnych -Zadanie I - Budowa infrastruktury wodnej na ciekach w leśnictwie Raduń"	
Adres inwestycji: działki nr 8/1, 279/2, 292, 275/4 obręb Lubieszewo gmina Gryfice, powiat gryficki, województwo zachodniopomorskie		Stadium: Projekt budowlany	Data: maj 2019
Nazwa rysunku: Schemat umocnień - zbiornik nr 1			
Opracował: mgr inż. Andrzej Kowalski ZAP/WM/1807/01 uprawnienia A/PB/8300/26/82 spec. wodno-melioracyjna do kierowania, nadzorowania i proj. dla os. fiz.	Podpis:		Skala: 1:100
Projektował: mgr inż. Paweł Blazer Uprawnienia budowlane numer ewidencyjny ZAP/0201/PBH/15 do projektowania w specjalności inżynierijnej hydrotechnicznej bez ograniczeń	Podpis:		Numer rysunku: 6